

# МАРШРУТ «ДРЕВНИЙ СЛОНИМ И ЕГО ОКРЕСТНОСТИ»

Маршрут экскурсии	Объекты показа	Время (мин.)	Это интересно	Инфраструктура
Начало экскурсии г. Слоним, пл. Ленина	Место сбора группы Памятник Льву Сапеге	10 мин.	<ul style="list-style-type: none"> <li>➤ Слоним – один из красивейших и древнейших городов Беларуси.</li> <li>➤ 9-5 тыс. до н. э. - первые поселения на берегах реки Щара.</li> <li>➤ XIII век - Слоним вошел в состав Великого княжества Литовского.</li> <li>➤ 1531 г. - Слоним получил самоуправление по Магдебургскому праву.</li> <li>➤ 1586 г. - городским старостой был назначен канцлер Великого княжества Литовского Лев Иванович Сапега.</li> <li>➤ 4 января 1591 года - Слоним получил герб «Лис».</li> </ul>	<p><b>Состояние дороги:</b> удовлетворительное Р41, Р99, Р85, М11</p> <p><b>Парковка:</b> пл. Ленина</p> <p><b>Пункт питания:</b> столовая №1, ул. Первомайская, 2</p> <p><b>Банкомат:</b> ул. В.Крайнего</p>
г. Слоним, пл. Ленина	Мини-макет Эйфелевой башни	5 мин.	<ul style="list-style-type: none"> <li>➤ <b>Площадь Ленина</b> является культурным центром г. Слонима.</li> </ul>	<p><b>Состояние дороги:</b> удовлетворительное Р41, Р99, Р85, М11</p> <p><b>Парковка:</b> пл. Ленина</p> <p><b>Пункт питания:</b> столовая №1, ул. Первомайская, 2</p> <p><b>Банкомат:</b> ул. В.Крайнего</p>
г. Слоним, пл. Ленина	Слонимский драматический театр	15 мин.	<ul style="list-style-type: none"> <li>➤ 1761 год - старостой стал великий гетман литовский Михаил Казимир Огинский</li> <li>➤ 1767-1783 гг - осуществлена прокладка двух дорожек (Пинск-Слоним, Пинск-Волынь) через болота Полесья и канала, который соединил бассейны Балтийского и Черного морей.</li> <li>➤ 1770 год - основан <b>Слонимский театр Огинского</b> . В театре работали профессиональные итальянские, немецкие, польские певцы, крепостной хор и балет. При театре действовала также музыкальная школа.</li> </ul>	<p><b>Состояние дороги:</b> удовлетворительное Р41, Р99, Р85, М11</p> <p><b>Парковка:</b> пл. Ленина</p> <p><b>Пункт питания:</b> столовая №1, ул. Первомайская, 2</p> <p><b>Банкомат:</b> ул. В.Крайнего</p>

# МАРШРУТ «ДРЕВНИЙ СЛОНИМ И ЕГО ОКРЕСТНОСТИ»

Маршрут экскурсии	Объекты показа	Время (мин.)	Это интересно	Инфраструктура
г. Слоним, Пл. Ленина	<b>Музей имени И.Стабровского</b>	10 мин.	<ul style="list-style-type: none"> <li>➤ 1929 году - открыт краеведческий музей им. <b>И.Стабровского</b>, известного археолога, уроженца Слонимщины, чьи коллекции составили в прошлом основу музейной экспозиции.</li> <li>➤ В 1939 г. - музей получил статус государственного музея. Экспозиция музея размещена в 9 залах. Она представлена отделами природы и истории.</li> </ul>	<p><b>Состояние дороги:</b> удовлетворительное Р41, Р99, Р85, М11</p> <p><b>Парковка:</b> пл. Ленина</p> <p><b>Пункт питания:</b> столовая №1, ул. Первомайская, 2</p> <p><b>Банкомат:</b> ул. В.Крайнего</p>
Ул. Оперная	<b>Замчище</b>	5 мин.	<p style="text-align: center;"><b>Замчище</b></p> <p>XII — XIII ст.ст. - размещался деревянный детинец города. Основную массу слонимских ремесленников составляли кожевники. Горожане занимались также сельским хозяйством, охотой, рыбной ловлей, ткачеством, выделкой железа из болотных руд, изготовлением ювелирных и гончарных изделий, резьбой по кости.</p>	<p><b>Состояние дороги:</b> удовлетворительное Р41, Р99, Р85, М11</p> <p><b>Парковка:</b> ул. Оперная</p> <p><b>Пункт питания:</b> столовая №1, ул. Первомайская, 2</p> <p><b>Банкомат:</b> ул. В.Крайнего</p>
Ул. Советская	<b>Ратуша</b>	7 мин.	<p style="text-align: center;"><b>Ратуша</b></p> <p>XVIII в. - построена каменная ратуша. Здесь в прошлом были помещения для членов магистрата, суда, гауптвахты, архива и зал заседаний.</p>	<p><b>Состояние дороги:</b> удовлетворительное Р41, Р99, Р85, М11</p> <p><b>Парковка:</b> ул. Оперная</p> <p><b>Пункт питания:</b> столовая №1, ул. Первомайская, 2</p> <p><b>Банкомат:</b> ул. В.Крайнего</p>
Ул. Советская	<b>Аустерия</b>	5 мин.	<p><b>Аустерия</b> - гостиный двор, примыкал к обширному дворцово-парковому ансамблю М.К. Огинского.</p>	<p><b>Состояние дороги:</b> удовлетворительное Р41, Р99, Р85, М11</p> <p><b>Парковка:</b> ул. Оперная</p> <p><b>Пункт питания:</b> столовая №1, ул. Первомайская, 2</p> <p><b>Банкомат:</b> ул. В.Крайнего</p>

# МАРШРУТ «ДРЕВНИЙ СЛОНИМ И ЕГО ОКРЕСТНОСТИ»

Маршрут экскурсии	Объекты показа	Время (мин.)	Это интересно	Инфраструктура
Ул. Огинского	Канал Огинского	10 мин.	<p><b>Канал Огинского</b></p> <ul style="list-style-type: none"> <li>➤ Протяженность канала Огинского составила 47 км (вместе с Выгонощанским озером 54 км), который соединил Щару с Ясельдой.</li> <li>➤ Канал имел 10 шлюзов и составлял часть Днепровско-Неманского водного пути.</li> <li>➤ 1804 года по каналу было открыто судоходство.</li> <li>➤ 1928-1941 гг. канал восстановлен, использовался для лесосплава, для судоходства.</li> <li>➤ 13 сентября 1942 г - на канале произошел Огинский бой, шлюзы и платины разрушены.</li> </ul>	<p><b>Состояние дороги:</b> удовлетворительное Р41, Р99, Р85, М11</p> <p><b>Парковка:</b> ул. Оперная</p> <p><b>Пункт питания:</b> кафе «Магнит», ул. Оперная</p> <p><b>Банкомат:</b> ул. В.Крайнего</p>
Ул. Первомайская	Мужской бернардинский монастырь (ныне Свято-Троицкий собор)	10 мин.	<p><b>Мужской бернардинский монастырь</b></p> <ul style="list-style-type: none"> <li>➤ 1645 год - возведение каменного храма.</li> <li>➤ 1867 год - здание костела передано православным, в котором была устроена церковь в честь Святой Троицы.</li> </ul>	<p><b>Состояние дороги:</b> удовлетворительное Р41, Р99, Р85, М11</p> <p><b>Парковка:</b> ул. В.Крайнего</p> <p><b>Пункт питания:</b> столовая №1, ул. Первомайская, 2</p> <p><b>Банкомат:</b> ул. В.Крайнего</p>
Пл. Ленина	Дома ремесленников	5 мин.	<p><b>Дома ремесленников</b></p> <p>Во второй половине 18 ст. построены дома ремесленников старостой Слонима М. К.Огинским</p>	<p><b>Состояние дороги:</b> удовлетворительное Р41, Р99, Р85, М11</p> <p><b>Парковка:</b> пл. Ленина</p> <p><b>Пункт питания:</b> столовая №1, ул. Первомайская, 2</p> <p><b>Банкомат:</b> ул. В.Крайнего</p>
Ул. Школьная	Синагога	10 мин.	<p><b>Синагога</b></p> <ul style="list-style-type: none"> <li>➤ 1642-1648 гг – возведение храма в стиле барокко.</li> <li>➤ 1812 г - здание синагоги было сильно повреждено во время нашествия Наполеона.</li> <li>➤ В 19 в – синагога восстановлена</li> </ul>	<p><b>Состояние дороги:</b> удовлетворительное Р41, Р99, Р85, М11</p> <p><b>Парковка:</b> пл. Ленина</p> <p><b>Пункт питания:</b> столовая №1, ул. Первомайская, 2</p> <p><b>Банкомат:</b> ул. В.Крайнего</p>

# МАРШРУТ «ДРЕВНИЙ СЛОНИМ И ЕГО ОКРЕСТНОСТИ»

Маршрут экскурсии	Объекты показа	Время (мин.)	Это интересно	Инфраструктура
Ул. Первомайская	<b>Женский бернардинский монастырь</b>	10 мин.	<p><b>Женский бернардинский монастырь</b></p> <ul style="list-style-type: none"> <li>➤ 1696 год - построен костёл Непорочного зачатия Девы Марии. Архитектурный комплекс включает костел и монастырь.</li> <li>➤ 18 в. - при храме открыта начальная школа для девушек из шляхетских семей</li> </ul>	<p><b>Состояние дороги:</b> удовлетворительное Р41, Р99, Р85, М11</p> <p><b>Парковка:</b> ул. Первомайская</p> <p><b>Пункт питания:</b> столовая №1, ул. Первомайская, 2; кафе «Щара», ул.Первомайская,19</p> <p><b>Банкомат:</b> ул. Первомайская</p>
Ул. Пушкина	<b>Спасо-Преображенский собор</b>	10 мин.	<ul style="list-style-type: none"> <li>➤ XVI в. - Афанасьевская церковь. При храме существовало Преображенское братство, богадельня и школа для обучения детей славянскому чтению, церковному пению, счетоводству и письму.</li> <li>➤ 1596 г. - после заключения Брестской унии церковь была захвачена униатами.</li> <li>➤ 1848 г. - храм полностью сгорел</li> <li>➤ 1994 – 2001г.- возведён <b>Спасо-Преображенский собор</b></li> </ul>	<p><b>Состояние дороги:</b> удовлетворительное Р41, Р99, Р85, М11</p> <p><b>Парковка:</b> ул. Пушкина</p> <p><b>Пункт питания:</b> кафе «Оазис», ул. Первомайская,17; кафе «Щара», ул.Первомайская,17</p> <p><b>Банкомат:</b> ул. Первомайская</p>
Пл. Сапеги	<b>Костел Святого Андрея</b>	15 мин.	<p><b>Костел Святого Андрея</b></p> <ul style="list-style-type: none"> <li>➤ 1770–1775 гг - построен в. в стиле позднего белорусского («виленского») барокко.</li> <li>➤ 1830–1831 гг - был закрыт после восстания.</li> <li>➤ 1925 г. - святыня отреставрирована.</li> <li>➤ 1990 г. - храм возвращен католической общине</li> </ul>	<p><b>Состояние дороги:</b> удовлетворительное Р41, Р99, Р85, М11</p> <p><b>Парковка:</b> Пл. Сапеги</p> <p><b>Пункт питания:</b> нет</p> <p><b>Банкомат:</b> нет</p>

# Туристический маршрут

## «Древний Слоним и его окрестности»



Памятник  
Льву Сапеге



Мимни-макет  
Эйфелевой башни



Слонимский драматический театр



# Туристический маршрут «Древний Слоним и его окрестности»

Музей  
имени И.И.Стабровского



Слонимское замчище



Ратуша



Аустерия



Канал Огинского



# Туристический маршрут «Древний Слоним и его окрестности»

Дома ремесленников



Мужской  
бернардинский  
монастырь (Свято-  
Троицкий собор)




Синагога




# Туристический маршрут

## «Древний Слоним и его окрестности»

**Женский  
бернардинский  
монастырь**



**Спасо-Преображенский  
собор**



**Костёл Святого  
Андрея**